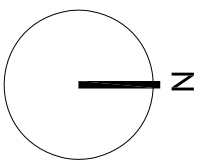


## ZONIFICACIÓ



### Sòl Urbà

- 1 CASC ANTIC
- 2 UNIFAMILIAR AGRUPADA
- 2a Nova Ordenació    2b Antiga Ordenació
- 3 PLURIFAMILIAR AILLADA
- 3a P. m. 600m<sup>2</sup>/e.n. 1,4 m<sup>2</sup>/m<sup>2</sup>PB+5
- 3b P. m. 400 m<sup>2</sup>/e.n. 1,0 m<sup>2</sup>/m<sup>2</sup>PB+2
- 4 CIUTAT JARDI
- 4a Parc. mín. 300 m<sup>2</sup>    4b Parc. mín. 400 m<sup>2</sup>
- 4c Parc. mín. 800 m<sup>2</sup>    4d Parc. mín. 2.000 m<sup>2</sup>
- 4x Parc. mín. amb normativa específica de P.P.

- 5 ANTERIOR ORDENACIÓ VOLUMÈTRICA
- 5a
- 5b
- 6 CONSERVACIÓ d'edificis i verd privat
- 7 INDUSTRIAL
- 8 EQUIPAMENT PRIVAT

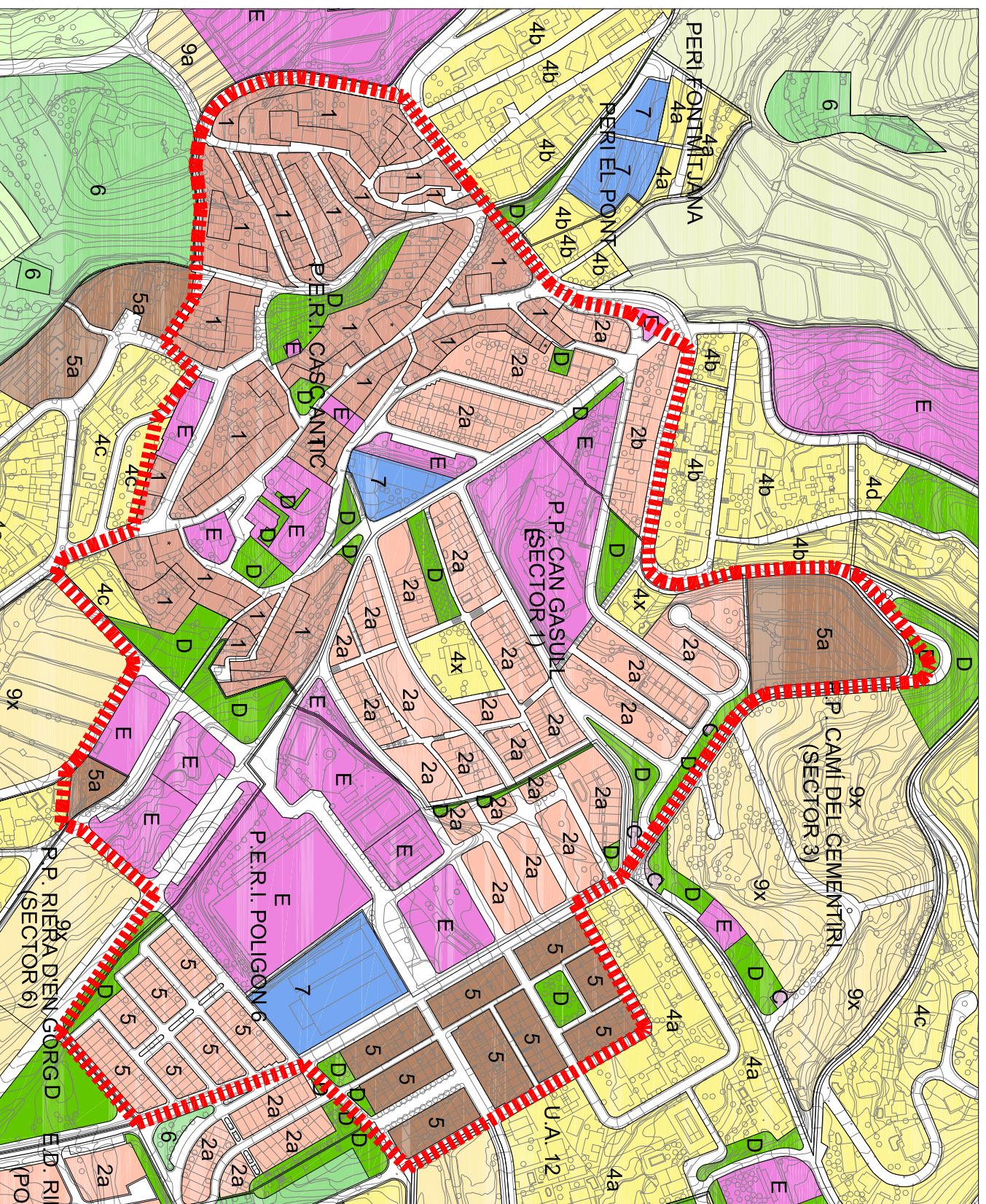
### Sòl Urbanitzable

- 9 RESIDENCIAL
- 9a Unifamiliar aïllada p. m. 2.000 m<sup>2</sup>
- 9b Unifamiliar aïllada p. m. 800 m<sup>2</sup>
- 9c Unifamiliar aïllada o bifaïllar p. m. 400 m<sup>2</sup>
- 9d Habitacles agrupats i en filera 40 hab./ha. B+1
- 9x Habitacles amb normativa específica de P.P.
- Sòl No Urbanitzable
- 11 RURAL
- 11a RURAL HOTELER
- 12 FORESTAL


### Sistemes

- A Ferroviari
- B Xarxa viaja bàsica
- C Serveis tècnics
- D Parcs i jardins urbans (indicatius en PP)
- E Equipaments i Dotacions (indicatius en PP)
- F Costaner

- 13 PROT. SERVITUT
- 14 AGRÍCOLA
- 15 PROT. PAISAT.
- 16 GOLF



TRAMA URBANA CONSOLIDADA

PROJECTE	DELIMITACIÓ T.U.C.		
EMPLAÇAMENT	SANT VICENÇ MONTALT		
CONTINGUT DEL PLÀNOL	TRAMA URBANA CONSOLIDADA DETALL NUCLI 1		
REFERÈNCIA	1326-10	PLÀNOL Nº	02
DATA	MARÇ 2.010	REVISIÓ	----
ESCALA	1/4000	DIBUIXAT	E.P.C.
EL PETICIONARI/PROMOTOR	 AJUNTAMENT DE SANT VICENÇ DE MONTALT		
EL FACULTATIU			